



## BÉKÉS VÁRMEGYEI KORMÁNYHIVATAL

---

Ügyiratszám: BE/NEF/416-5/2024.	Tárgy: Békés, Dánfoki strand fürdővízprofil felülvizsgálata, aktualizálása
Ügyintéző: Jánosi Ildikó	Hiv. szám: -
Telefon: (66) 795-037	Melléklet: 1 db

### HATÁROZAT

A Békés Vármegyei Kormányhivatal Népegészségügyi Főosztály, mint népegészségügyi feladat- és hatáskörben eljáró hatóság nevében a fürdővízprofil felülvizsgálatára, aktualizálására irányuló hivatalból indított közigazgatási hatósági eljárásban a Békés Turisztikai és Szolgáltató Kft. ügyfél (5630 Békés, 6929/50 hrsz.) üzemeltetése alatt álló, Békés város területén üzemelő **Dánfoki strand fürdővízprofilját a lefolytatott felülvizsgálat és értékelés után az alábbiak szerint aktualizálja:**

**1. A fürdővíz neve: Békés, Dánfoki strand**

**2. A fürdővíz rövid neve: Dánfok**

**3. A fürdővíz azonosító jele: HUBW\_00401**

**4. Az ellenőrzési (monitoring) pont elhelyezkedése:** É-szélesség: 46.75758  
K-hosszúság: 21.15661

**5. Az illetékes hatóság megnevezése:**

- a) Békés Vármegyei Kormányhivatal Népegészségügyi Főosztály (5600 Békéscsaba, Derkovits sor 2.)
- b) Békés Vármegyei Katasztrófavédelmi Igazgatóság Katasztrófavédelmi Hatósági Osztály (5600 Békéscsaba, Kazinczy u. 9.)

**6. Az illetékes hatóság elérhetősége:**

a) Tel.: (66) 540-690, e-mail: [titkarsag.nepeu@bekes.gov.hu](mailto:titkarsag.nepeu@bekes.gov.hu) web: <https://kormanyhivatalok.hu/>  
Hivatali kapu: ANTSZDAR, KRID: 506231901

b) Tel.: (66) 549-470, e-mail: [bekes.titkarsag@katved.gov.hu](mailto:bekes.titkarsag@katved.gov.hu) web: <https://bekes.katasztrofavedelem.hu/>  
Hivatali kapu: BEKESMKI, KRID: 308225137

**7. A fürdővíz aktuális osztályozása: Jó**

**8. A fürdővíz profil soron következő felülvizsgálata: 2028. év**

**9. A felülvizsgálat indoka:** A fürdővíz osztályozása alapján a természetes fürdővizek minőségi követelményeiről, valamint a természetes fürdőhely kijelöléséről és üzemeltetéséről szóló 78/2008.(IV.3.) Kormányrendelet (továbbiakban: Korm. rendelet) 5. mellékletében foglaltak szerint a fürdővíz profilját felülvizsgálni, illetve frissíteni szükséges.

**10. Tagállam:** Magyarország

**11. Régió / megye:** Dél-alföldi régió / Békés vármegye

**12. Település megnevezése:** Békés, Békés Város Önkormányzata (5630 Békés, Petőfi u. 2.) Tel.: (66) 411-011; web: <https://bekesvaros.hu>

**13. A víz földrajzi neve:** Kettős – Körös

**14. A cianobaktérium és makrofiton szaporodási potenciáljának értékelése:** a kék algák, valamint a nagytermetű vízi növényzetek (vízhez kötött életmódú, szabad szemmel látható, elsősorban edényes növények összessége) elszaporodása a Dánfoki strand területén nem észlelhető, továbbá sem a víz átlátszóságának csökkenése sem pedig a víz elszíneződése nem tapasztalható.

**15. Egyéb a fürdővízprofil felülvizsgálata, frissítése szempontjából fontos információkat és térképeket jelen határozat 1. számú melléklete tartalmazza.** A fürdővízprofilokat a Korm. rendelet 5. mellékletében előírtaknak megfelelően rendszeresen felül kell vizsgálni és frissíteni kell.

**16. Szakhatóság** – Az ügyben a **Békés Vármegyei Katasztrófavédelmi Igazgatóság** Katasztrófavédelmi Hatósági Osztálya (5600 Békéscsaba, Kazinczy u. 9.) szakhatóságként járt el és a 35400/1722-3/2024.ált. ügyirat azonosítóval ellátott szakhatósági állásfoglalásában az alábbi előírásokkal járult hozzá az érdemi felülvizsgálathoz:

*„1. A Kettős-Köröst érő rendkívüli szennyezés esetén az engedélyes túrni köteles az üzemeltetési korlátozásokat, szüneteltetéseket, valamint a vízminőség-védelmi tevékenység hatásait.*

*2. A fürdőhelyen és annak védőterületén esetlegesen bekövetkező rendkívüli eseményt haladéktalanul be kell jelenteni az I. fokú vízügyi hatósághoz, és egyidejűleg intézkedni kell annak elhárítására.”*

A határozat a közléssel végleges.

Az ügyfél a közléssel végleges határozat ellen a Békés Vármegyei Kormányhivatalhoz (5600 Békéscsaba, Derkovits sor 2., Hivatali kapu: ANTSZDAR, KRID: 506231901) a közléstől számított 30 napon belül benyújtott, a Szegedi Törvényszékhez (6726 Szeged, Széchenyi tér 4.) címzett keresetlevéllel illetékköteles közigazgatási pert indíthat, melyre vonatkozóan a felperest illetékfeljegyzési jog illeti meg. A jogi képviselővel eljáró fél, valamint az ügyfélként eljáró gazdálkodó szervezet, állam, önkormányzat, költségvetési szerv elektronikus úrlapon, ennek hiányában e-Papír Szolgáltatás vagy egyéb biztonságos elektronikus kézbesítési szolgáltatás útján köteles benyújtani a keresetlevelet a hatóság hivatali kapujára. A jogi képviselő nélkül eljáró felperes a keresetlevelet a [www.birosag.hu](http://www.birosag.hu) oldalról letölthető nyomtatványon postai úton is előterjesztheti.

## INDOKOLÁS

A Békés Vármegyei Kormányhivatal Népegészségügyi Főosztálya 2024. május 13-án hivatalból eljárást indított a Békés Turisztikai és Szolgáltató Kft. (5630 Békés, 6929/50 hrsz.) üzemeltetése alatt álló Békés, Dánfoki strand fürdővízprofil felülvizsgálata, aktualizálása ügyében.

A BE/NEF/668-3/2023. sz. fürdővízprofil felülvizsgálatra vonatkozó határozat felülvizsgálata és aktualizálása vált szükségessé „a természetes fürdővizek minőségi követelményeiről, valamint a természetes fürdőhely kijelöléséről és üzemeltetéséről” szóló 78/2008. (IV.3.) Korm. rendelet (a továbbiakban: Korm. rendelet) 5. mellékletében foglalt határidők figyelembevételével.

A Korm. rendelet 6. § (1) és (2) bekezdése értelmében „A kormányhivatal – hivatalból indított eljárásban – minden fürdővíz profilját megállapítja az 5. mellékletben foglalt előírásoknak megfelelően. Egy fürdővízprofil vonatkozhat egy vagy több összefüggő fürdővízre. A fürdővízprofilokat az 5. mellékletben előírtaknak megfelelően rendszeresen felül kell vizsgálni és frissíteni kell.”

A Korm. rendelet 5. számú mellékletének 2. pontjában foglaltak szerint „Ha a fürdővíz osztályozása „jó”, „tűrhető” vagy „kifogásolt”, a fürdővíz profilját rendszeresen felül kell vizsgálni, és ki kell értékelni, hogy az 1. pontban felsorolt szempontok közül megváltozott-e valamelyik. Szükség esetén ezt frissíteni kell. A felülvizsgálat tárgyát és gyakoriságát a szennyezés természete és súlyossága alapján kell meghatározni.”

„Abban az esetben, ha a fürdővizet előzetesen a „kiváló” osztályba sorolták, a fürdővíz profilját csak akkor kell felülvizsgálni, és ha szükséges, frissíteni, ha az osztályozás „jó”, „tűrhető” vagy „kifogásolt” minősítésre változik. A felülvizsgálatnak le kell fednie az 1. pontban említett összes szempontot.”

2023-ban a fürdővíz osztályozása „kifogásolt” kategóriából „tűrhető” minősítési kategóriába, illetve a 2024. évtől a „jó” minősítési kategóriába került, ezért a Korm. rendelet 5. számú mellékletének 2. pontja alapján a fürdővíz profilját felülvizsgálni, illetve frissíteni szükséges. Hatóságom az „általános közigazgatási rendtartásról” szóló 2016. évi CL. törvény (Továbbiakban: Ákr.) 55. § (1) foglaltakra figyelemmel, megkereste „az egyes közérdeken alapuló kényszerítő indok alapján eljáró szakhatóságok kijelöléséről” szóló 531/2017. (XII. 29.) Korm. rendelet 1. melléklet 13. Népegészségügyi ügyek 10. pontja szerinti szakkérdésben, a Békés Vármegyei Katasztrófavédelmi Igazgatóságot, mint az ügyben érintett szakhatóságot. A vízügyi igazgatási és a vízügyi, valamint a vízvédelmi hatósági feladatokat ellátó szervek kijelöléséről szóló 223/2014. (IX. 4.) Korm. rendelet 10. § (1) bekezdése állapítja meg, hogy területi vízügyi hatóságként, továbbá területi vízvédelmi hatóságként fő szabály szerint első fokon mely hatóságok járnak el. A Korm. rendelet 2. melléklet 3. pontja pedig a Békés Vármegyei Katasztrófavédelmi Igazgatóságot jelöli ki első fokon eljáró területi vízvédelmi hatóságként.

A Békés Vármegyei Katasztrófavédelmi Igazgatóság a rendelkező részben ismertetett szakhatósági állásfoglalását az alábbiakkal indokolta:

A rendelkezésre álló iratanyagok, valamint a Körös-vidéki Vízügyi Igazgatóság K–2373-002/2024. ügyiratszámú adatszolgáltatása alapján az alábbiak kerültek megállapításra:

- A Dánfoki szabadstrand vízminőségét a Kettős-Körös folyó vízminősége határozza meg, a vízfrissítés a Dánfoki szivornya (Kettős-Körös folyó 26,68 fkm) biztosítja. A folyót érő havária, árhullám esetén korlátozások válhatnak szükségessé.
- A Dánfoki szabadstrand és a Kettős-Körös közötti szakaszon nincs bevezetés.
- A szabadstrandot tápvízzel ellátó Kettős-Körös (meder VOR: AAA198, víztest VOR: AEP668) a 1242/2022. (IV. 28.) Korm. határozattal elfogadott Magyarország felülvizsgált 2021. évi vízgyűjtő-gazdálkodási terve (VGT3) értelmében állandó vízszállítású és erősen módosított víztest.
- A szabadstrand a felszín alatti vizek védelméről szóló 219/2004. (VII. 21.) Korm. rendelet (továbbiakban: FAV rendelet) 2. számú mellékletéhez tartozó részletes érzékenységi térkép alapján érzékeny területen található.
- A Kettős-Körös víztest ökológiai állapota, a kémiai állapota és a víztest VGT3 szerinti mennyiségi állapotértékelése az 1. számú mellékletben található.

A rendelkezésre álló adatok alapján megállapításra került, hogy a strand közvetlen környezetében jelentős szennyező nem ismert.

A Katasztrófavédelmi Hatósági Osztály a természetes fürdővizek minőségi követelményeiről, valamint a természetes fürdőhelyek kijelöléséről és üzemeltetéséről szóló 78/2008. (IV. 3.) Kormányrendelet 5. sz. melléklet 1. pont a – e) bekezdése szerinti fürdővíz profil felülvizsgálattal kapcsolatos szakkérdésekre a rendelkezésére álló, az irattári nyilvántartásában meglévő adatok alapján adta meg a szakhatósági hozzájárulást. Káresemény bekövetkezésére vonatkozó intézkedéseket a környezetkárosodás megelőzésének és elhárításának rendjéről szóló 90/2007. (IV. 26.) Kormányrendelet írja elő. Az eljárásban a vízügyi hatóság az általános közigazgatási rendtartásról szóló 2016. évi CL. törvény (Ákr.) 17. § alapján vizsgálta hatáskörét és illetékességét. A vízügyi hatóság hatáskörét az egyes közérdeken alapuló kényszerítő indok alapján eljáró szakhatóságok kijelöléséről szóló 531/2017. (XII. 29.) Korm. rendelet 1. melléklet 13. táblázat 10. pontja, illetékességét a 223/2014. (IX. 4.) Korm. rendelet 10. § (2) bekezdése, valamint a 2. melléklet 3. pontja állapítja meg. A vízügyi és vízvédelmi hatósági eljárások igazgatási szolgáltatási díjairól szóló 13/2015. (III. 31.) BM rendelet 2. sz. melléklete természetes fürdővíz profil felülvizsgálati eljárására nem állapít meg igazgatási szolgáltatási díjat. A vízügy-vízüvédelmi szakhatóság hozzájárulását az Ákr 55. § (1) bekezdése alapján adta meg. A szakhatósági állásfoglalás elleni önálló jogorvoslat lehetőségét az Ákr 55. § (4) bekezdése zárja ki.

Fentiek alapján a rendelkező részben foglaltak szerint állapítottam meg a Békés, Dánfoki strand fürdővíz profilját, és a következő felülvizsgálat esedékességének időpontját.

Az Ákr. 85.§ (5) bekezdés a) pontja értelmében, ha törvény vagy kormányrendelet másként nem rendelkezik, a döntés közlésének napja az a nap, amelyen azt írásban vagy szóban közzétették. Az Ákr. 82. § (1) bekezdése szerint a hatóság döntése végleges, ha azt a hatóság már – az e törvényben meghatározott kivételekkel – nem változtathatja meg. A véglegesség a döntés közlésével áll be. A jogorvoslatról szóló tájékoztatás az Ákr. 114. § (1) bekezdésén, 116. § (4) bekezdés a) pontján, továbbá „a közigazgatási perrendtartásról” szóló 2017. évi I. törvény 39. §-án, 12. § (1) bekezdésén alapul. Az elektronikus ügyintézésrel kapcsolatban a Kp. 28. § (1) és 29. § (1) bekezdése, a polgári perrendtartásról szóló 2016. évi CXXX. törvény 605. § és 608. §, az elektronikus ügyintézés és a bizalmi szolgáltatások általános szabályairól szóló 2015. évi CCXXII. törvény 2. § (1) bekezdése, 3. § (1) bekezdése, 8. § (1) bekezdése, 9. § (1) bekezdés a) pontja alapján adtam tájékoztatást. A bírósági felülvizsgálat eljárási illeték mértékét „az illetékekről” szóló 1990. évi XCIII. törvény 45/A. § (1) bekezdése alapján állapítottam meg. Döntésem alapjául az Ákr. 80. § – 81. § -ai szolgálnak, döntésem közlése tekintetében az Ákr. 85. § (1) bekezdésében foglaltak szerint jártam el. Jelen ügyben az ügyintézési határidő teljes eljárásban 60 nap az Ákr. 50. § (2) bekezdés c) pontja alapján, mely határidő megtartásra került. Döntésem a hivatkozott jogszabályok rendelkezései alapján hoztam. Az eljárási cselekmény kapcsán eljárási költség nem merült fel, ezért annak megállapításáról és viseléséről nem rendelkeztem.

Hatáskörömet az egészségügyi hatósági és igazgatási tevékenységről szóló 1991. évi XI. törvény 2.§ (1) bekezdés d) és 4. § (1) bekezdés d) pontja, a Korm. rendelet 6. § (1)-(2) bekezdése, valamint a fővárosi és megyei kormányhivatal, valamint a járási (fővárosi kerületi) hivatal népegészségügyi feladatai ellátásáról, továbbá az egészségügyi államigazgatási szerv kijelöléséről szóló 385/2016. (XII. 2.) Korm. rendelet 2. § (1) bekezdés b) pontja állapítja meg. Az illetékességemet a fővárosi és megyei kormányhivatalokról, valamint a járási (fővárosi kerületi) hivatalokról szóló 568/2022. (XII.23.) Kormányrendelet 2.§ (1) bekezdése határozza meg.

Békéscsaba, időbélyegző szerint

**Dr. Takács Árpád**  
főispán  
nevében és megbízásából:

**Dr. Sárosi Tamás**  
vármegyei tisztifőorvos

**Erről értesül:**

1. Békés Turisztikai és Szolgáltató Kft. (5630 Békés, 6929/50 hrsz.) A kézbesítés módja cég kapu
2. Nemzeti Népegészségügyi és Gyógyszerészeti Központ (1097 Budapest, Albert Flórián út 2–6.)  
[vizminoseg@nngyk.gov.hu](mailto:vizminoseg@nngyk.gov.hu) ; [kozegeszseg@nngyk.gov.hu](mailto:kozegeszseg@nngyk.gov.hu)
3. Békés Vármegyei Katasztrófavédelmi Igazgatóság Katasztrófavédelmi Hatósági Osztály (5600 Békéscsaba, Kazinczy u. 9.) A kézbesítés módja hivatali kapu
4. Irattár

## 1. sz. melléklet

**A strand mederanyag jellemzése:** a kijelölt mederrészt mesterségesen elterített homok borítja, mely szükség esetén felülszórásra kerül.

**A strandhoz tartozó partszakasz talajának jellemzése:** a vízpart közvetlen közelében homokos, távolabb füvesített.

**A víz elérhetősége:** a partszakaszcól lefutó jellegű.

**A strand hossza:** 250m.

**A strand vízmélység-profilja:** a vízmélység a parthoz közeli részen 30cm, a legmélyebb részen 170cm.

**Kommunális infrastruktúra:** ki van alakítva öltözőépület, benne női és férfi zuhanyzó, női-, férfi és akadálymentes WC kézmosóval. Hulladékgyűjtő edények ki vannak helyezve a strand területén. A vendégek részére ivóvíz minőségű vizet biztosítanak.

**Kereskedelmi infrastruktúra:** a strand területén üzemeltetnek büfét. Az üdülő övezetben a strandhoz közel étterem működik.

**Kiegészítő rekreációs infrastruktúra:** labdajátékokhoz homokos területet alakítottak ki.

**Állatok beengedésének lehetősége:** a fürdőhelyre állatot (kutyát) bevinni tilos.

**A fürdőzők maximális száma az előző idényben:** 70 fő.

### Éghajlat, csapadék

A Kettős- Körös vízgyűjtője a meleg, mérsékelt száraz, forró nyarú éghajlati körzethez tartozik. Csak DNy-i része sorolható a tipikus alföldi klímaterülethez. Éghajlatában jól kimutatható az Erdélyi-szigethegység hatása, ami a csapadék Kelet felé való növekedésében nyilvánul meg. Ez a hatás már az országhatáron belül is érvényesül.

A vízgyűjtő időjárása változatos, a szélsőségekre hajlamos. Gyakoriak az évszakos átlagoktól erősen eltérő jelenségek, ezért a hosszú távú meteorológiai előrejelzések bizonytalansága nagy. Jellemző az időjárási helyzetek rövid időn belüli ismétlődése, a frontok és felhőrendszerek huzamos ideig ismétlődően közel azonos pályán való mozgása.

**Átlagos éves csapadék-mennyiség:** 774,9 mm

**A legcsapadékosabb hónap:** június

**A legszárazabb hónap:** március

**Vízgyűjtő-kerület azonosítója:** HU 1000

**Vízgyűjtő-kerület neve:** Danube

**Részvízgyűjtő-kerület azonosítója:** HUAEP 182

**Részvízgyűjtő-kerület neve:** Tisza

**A víztest azonosítója:** AEP 668

**A víztest neve :** Kettős- Körös

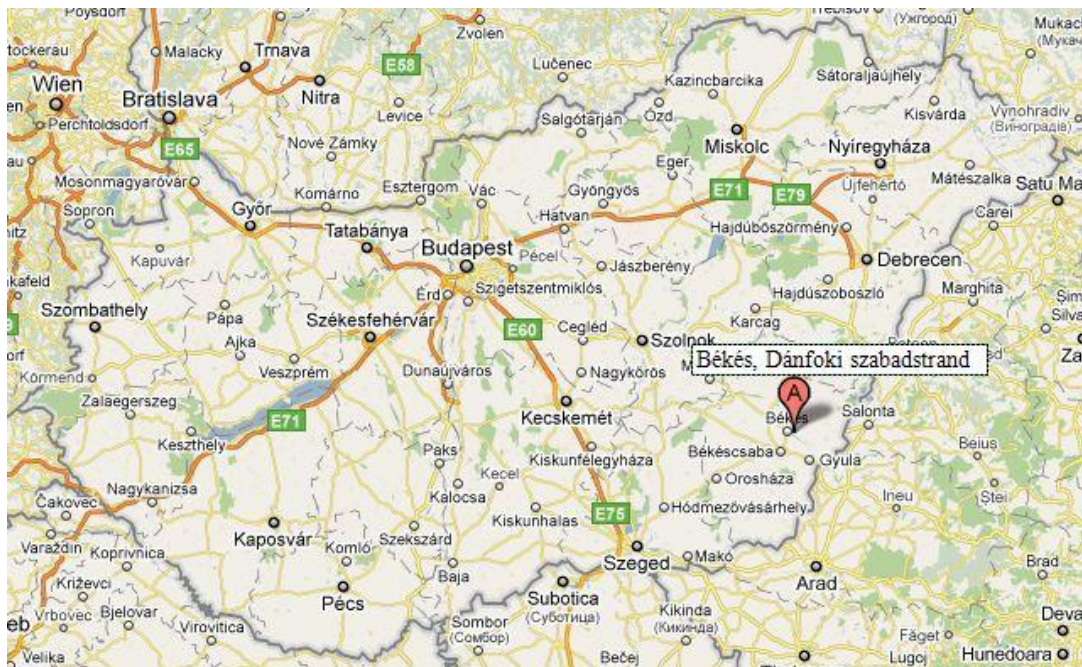
## A víz hőmérséklete fürdősi szezonban:

minimum víz hőmérséklet: 16 °C

maximum víz hőmérséklet: 26 °C

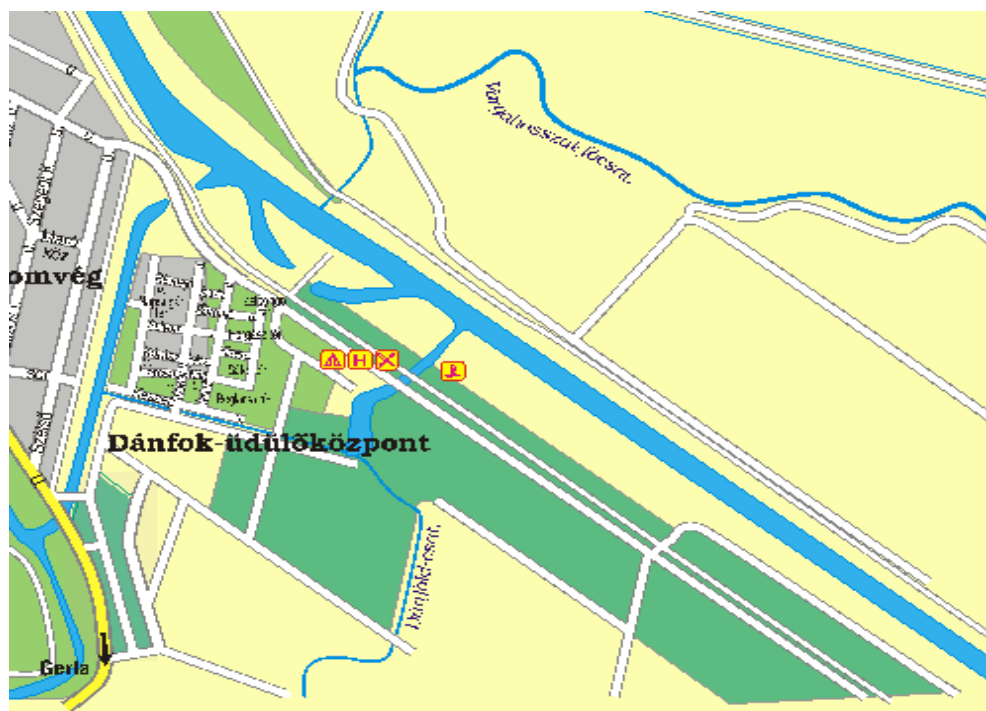
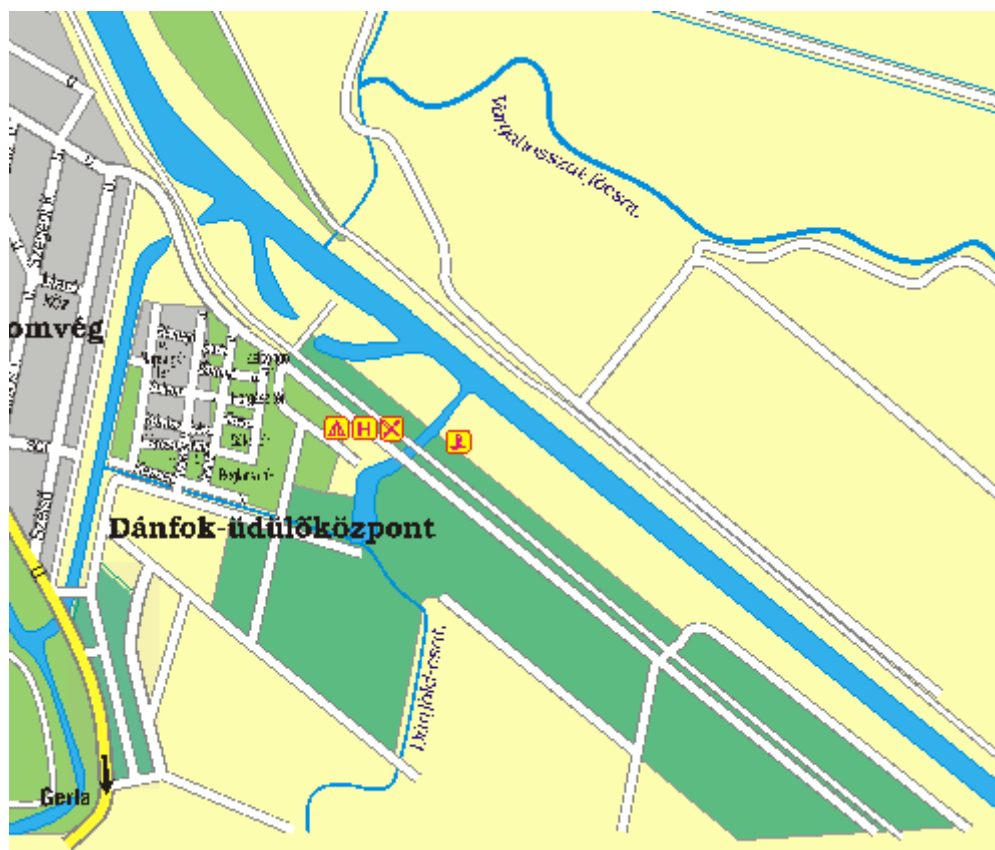
medián víz hőmérséklet: 22 °C

## Országon belüli elhelyezkedés Forrás: Google maps





A fürdővíz térképe Forrás: [www.terkepcentrum.hu](http://www.terkepcentrum.hu)



A strand fényképfelvételei









**Körösök vízgyűjtő területe: Forrás: Körös-vidéki Környezetvédelmi és Vízügyi Igazgatóság**

**A Kettős-Körös víztest ökológiai és kémiai állapota:**

Biológiai elemek szerinti állapota	mérsékelt
Integrált állapota	mérsékelt <sup>(1, 2)</sup>
Kémiai állapot	nem jó <sup>(1, 2)</sup>
Specifikus szennyező anyagok	nem jó <sup>(1)</sup> , jó <sup>(2)</sup>
Fizikai-kémiai elemek szerinti állapota	kiváló
Ökológiai minősítése	mérsékelt <sup>(1, 2)</sup>
Hidromorfológiai elemek szerinti állapota	jó

<sup>(1)</sup> PBT /perzisztens, bioakkumulatív és toxikus/ komponensekkel együtt <sup>(2)</sup> PBT /perzisztens, bioakkumulatív és toxikus/ komponensek nélkül

**A Kettős-Körös víztest VGT3 szerinti mennyiségi állapotértékelése (VGT3 6.4b. Melléklet)**

Kettős-Körös víztest	Mennyiségi állapot értékelése	EMVA és VKJ szerinti mennyiségi állapot
VOR kód: AEP668	A természetes vízkészletből a Jónál nem rosszabb vízhasználatok mennyisége a hasznosítható vízkészlet 90%-a alatt marad	